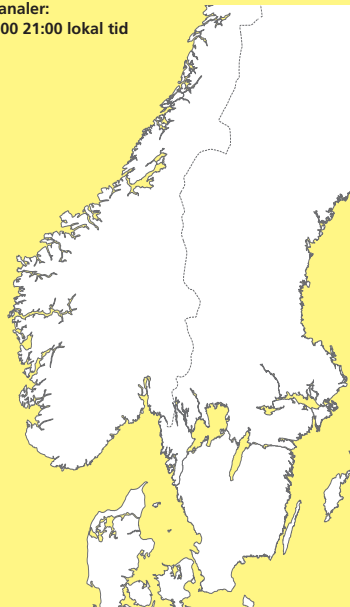


Väder på VHF arbetskanaler:

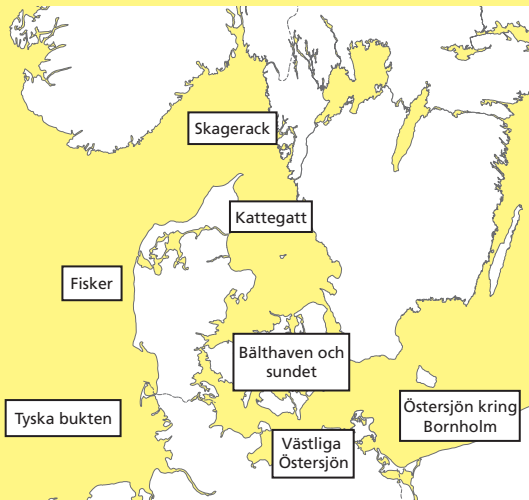
09:00, 12:00, 15:00 18:00 21:00 lokal tid

NRK P1

05:45 må-sö  
08:03 lö  
08:56 sö  
20:50 må-sö  
00:00 må-sö



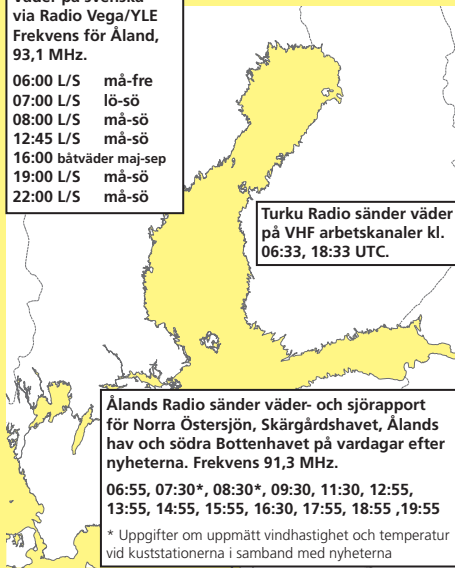
**OBS** Lyngby Radio har endast nödpasning och utsändning av varningar. Man har inte längre någon kommersiell service.  
Text-tv: sjö- och landväder Danmarks Radio, DR kanal 1 och 2, sid 400.  
DMI sänder 24-timmars sjöväderprognos från Kalundborg på LV 243kHz, **05:45, 08:45, 11:45 och 17:45.**



På [www.dmi.dk](http://www.dmi.dk) kan du prenumerera på sjöväderutsikter via sms.

Väder på svenska via Radio Vega/YLE  
Frekvens för Åland, 93,1 MHz.

06:00 L/S må-fre  
07:00 L/S lö-sö  
08:00 L/S må-sö  
12:45 L/S må-sö  
16:00 bätväder maj-sep  
19:00 L/S må-sö  
22:00 L/S må-sö



Turku Radio sänder väder på VHF arbetskanaler kl. 06:33, 18:33 UTC.

Ålands Radio sänder väder- och sjörapport för Norra Östersjön, Skärgårdshavet, Ålands hav och södra Bottenhavet på vardagar efter nyheterna. Frekvens 91,3 MHz.

06:55, 07:30\*, 08:30\*, 09:30, 11:30, 12:55, 13:55, 14:55, 15:55, 16:30, 17:55, 18:55, 19:55

\* Uppgifter om uppmätt vindhastighet och temperatur vid kuststationerna i samband med nyheterna

# Väderkortet 2016

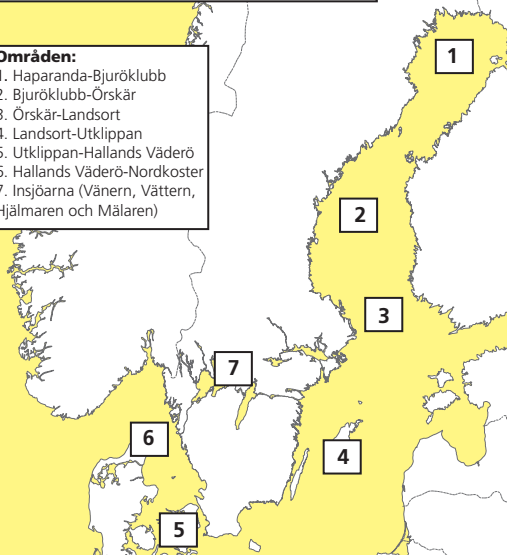
Det är viktigt att veta hur vädret blir före, under och efter båtfärden. En radioapparat hör därför till den nödvändiga utrustningen ombord. Med VHF kan man också lyssna på väderprognoser och med en mobiltelefon kan man lätt nå olika vädertelefon-svarare och sms-tjänster.



**Kustväder på telefon: 0900-20 20 333**  
Pris: 9,90 kr/min.

**Områden:**

1. Haparanda-Bjuröklubb
2. Bjuröklubb-Örskär
3. Örskär-Landsort
4. Landsort-Utklippan
5. Utklippan-Hallands Väderö
6. Hallands Väderö-Nordkoster
7. Insjöarna (Vänern, Vättern, Hjälmarerna och Mälaren)



L= rapporter för landdistrikt

S= rapporter för sjödistrikt

Väderrapporter från SMHI direktsänds i Sveriges Radio P1 vid följande tider alla dagar i veckan året runt och gäller ett dygn framåt.

05:55 S med vinduppgifter och vattenstånd

06:55 L med dygnsprognos

07:55 L/S (ej Nordsjön)

12:50 L/S (ej Nordsjön), 13:00 vardagar

15:55 S med vinduppgifter, 2-dygnsprognos

21:50 L/S 2-dygnsprognos för sjöväder med vinduppgifter, 7-dygnsprognos för land med maxtemp och nederbördsuppgifter.

Alla P1-sändningar går att lyssna på i efterhand på [www.sr.se/vader](http://www.sr.se/vader).

Korta landväderrapporter ingår också i Ekots sändningar på de flesta heltimmar och kl. 16:45 i SR P1, P3 och P4. Även i SR:s lokala kanalers nyhetssändningar på halva timmar ingår landväder och ofta lokalt kustväder under sommaren. Dessa prognoser nås också via webbplatsen.

Radio Stockholm sänder egna skärgårdsväderprognoser i anslutning till nyheterna.

**VHF**Utsändningstider i **Universal Coordinated Time:**

UTC plus 1 timme=svensk normaltid

UTC plus 2 timmar=svensk sommartid

**Sjöfartsverket/MSI Sweden**

Trafiklistor samt ev. navigationsvarningar/kulingvarningar: 02:00, 06:00, 10:00, 14:00, 18:00, 22:00. UTC

Weather forecast in English: 06:00, 18:00. UTC

**Stockholmsradio**

Kustväderprognos (1/5-30/9) på svenska: Lokal tid

Haparanda - Örskär

08:30, 16:30, 21:30

Örskär - Landsort, Mälaren, Hjälmarerna

08:45, 16:45, 21:45

Landsort - Utklippan, Gotland

09:00, 17:00, 22:00

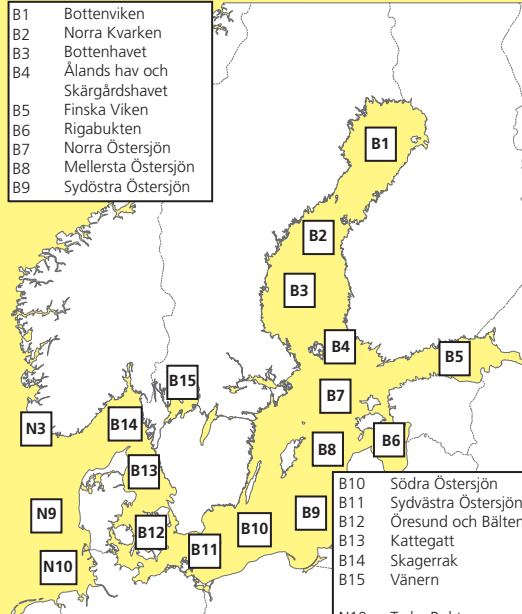
Utklippan - Hallands Väderö

09:15, 17:15, 22:15

Hallands Väderö - Nordkoster, Vänern, Vättern

09:30, 17:30, 22:30

- B1 Bottenviken
- B2 Norra Kvarken
- B3 Bottenhavet
- B4 Ålands hav och Skärgårdshavet
- B5 Finska Viken
- B6 Rigabukten
- B7 Norra Östersjön
- B8 Mellersta Östersjön
- B9 Sydöstra Östersjön



- B10 Södra Östersjön
- B11 Sydvästra Östersjön
- B12 Öresund och Bälten
- B13 Kattegatt
- B14 Skagerrak
- B15 Vänern

- N10 Tyska Bukten
- N9 Fiskebankarna
- N3 Syd Utsira

**Estland VHF**

Väder på kanal 1, 3, 5, 7, 20, 26, 27 kl. 06:33 och 15:33 lokal tid.

**Lettland VHF**

Riga Rescue Radio (MRCC Riga) sänder väder och varningar på kanal 71 kl. 07:03, 15:03 lokal tid.

Liepaja Radio1 sänder lokal väderrapport på kanal 11 kl. 08:05, 20:05 lokal tid.

Riga traffic och Ventspils traffic sänder väder på förfrågan på kanal 9.

**Litauen VHF**

Klaipeda(Radio5) Klaipeda State Seaport Authority Harbour Master Office Väder och varningar på förfrågan, VHF kanal 16/9.

**Tyskland VHF**

DP07 Seefunk sänder väder kl 07:45, 09:45, 12:45, 16:45, 19:45 lokal tid.

DP07 sänder vädret från och med 11 april till 9 oktober 2016.

**Polen VHF**

Väder på kanal 24, 25, 26 kl. 01:35, 07:35, 13:35, 19:35 lokal tid.

**OBS!**

VHF-kanalerna som anges under respektive land ligger geografiskt på olika håll. Man bör därför snabbt lyssna igenom de olika kanalnumren för bästa hörbarhet, beroende på var man är.