



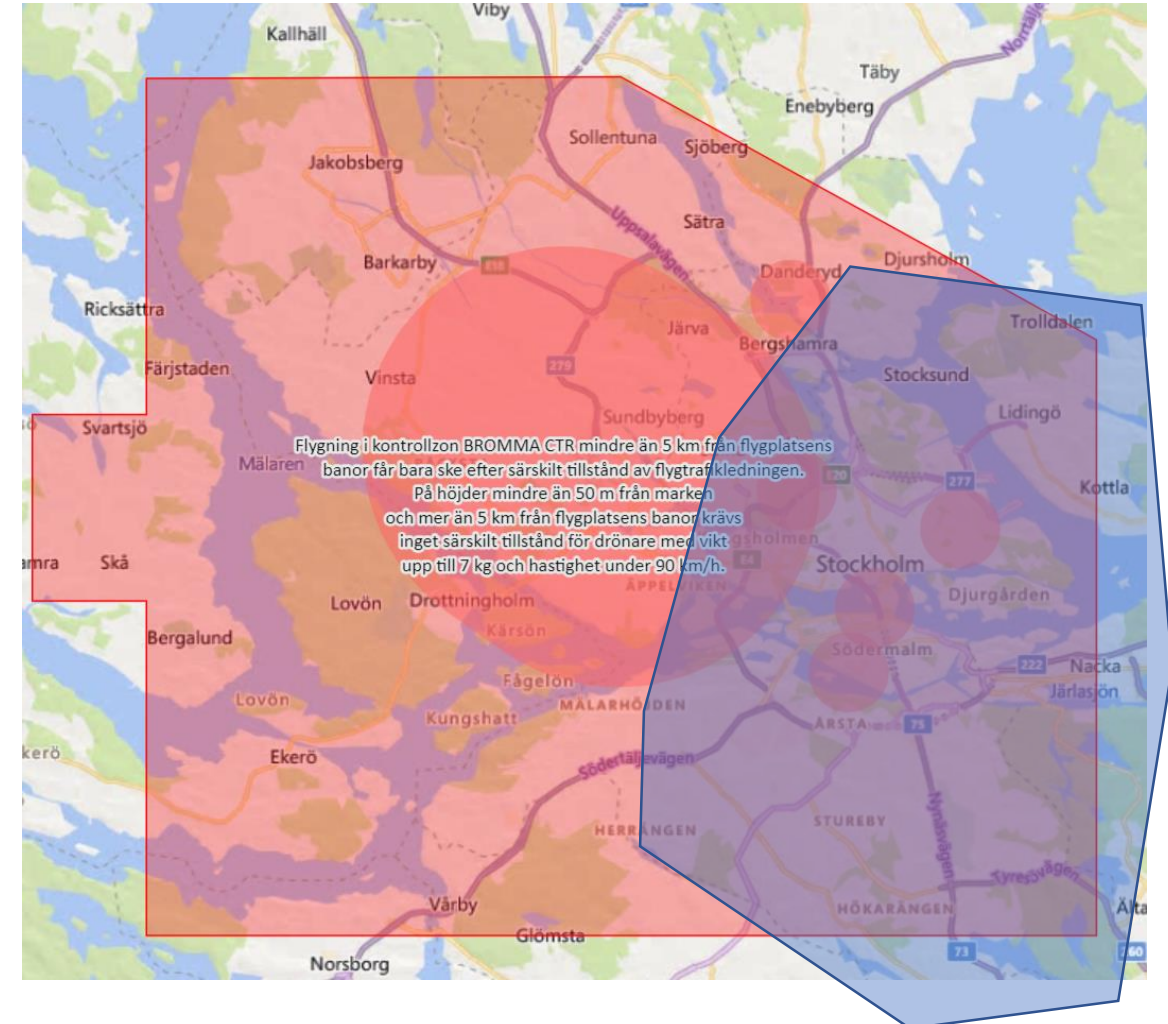
Polisen

Drönarobservationer inom
Bromma kontrollzon under 100
dagar (maj-augusti 2021)

Drönarobservationer inom Bromma kontrollzon under 100 dagar (maj-augusti 2021)

Syfte: skapa en normalbild över drönarflygningar i Stockholmsområdet.

- Enbart DJI
- Sensortäckning halva kontrollzonen
- Helikopterflygplatser inte inräknade
- Kan inkludera ett fåtal tillståndsgivna flygningar

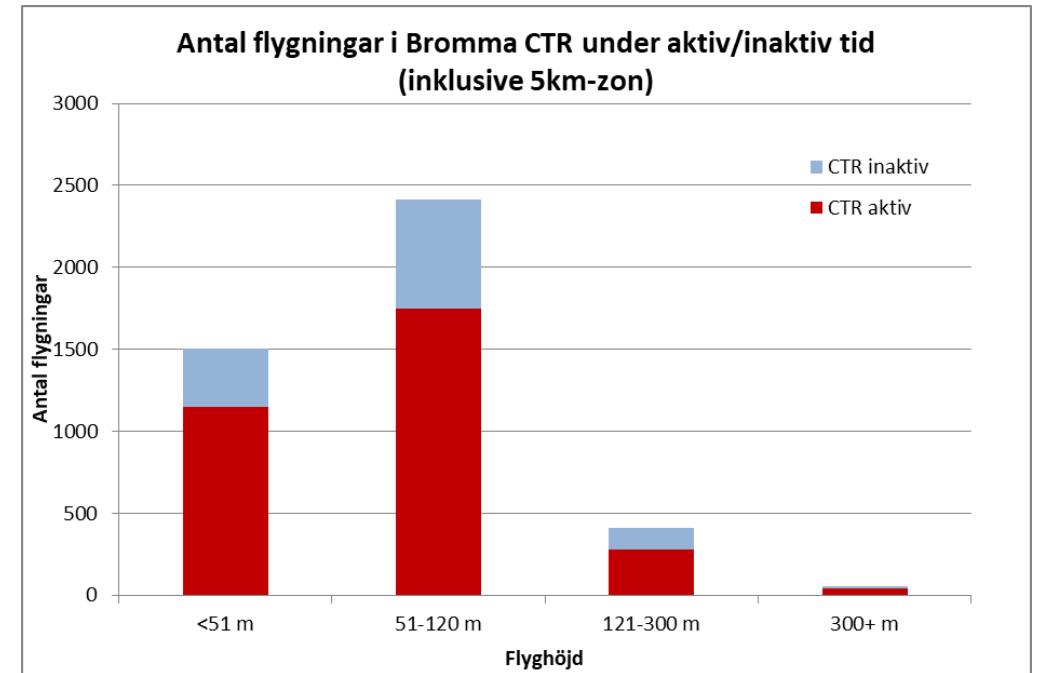
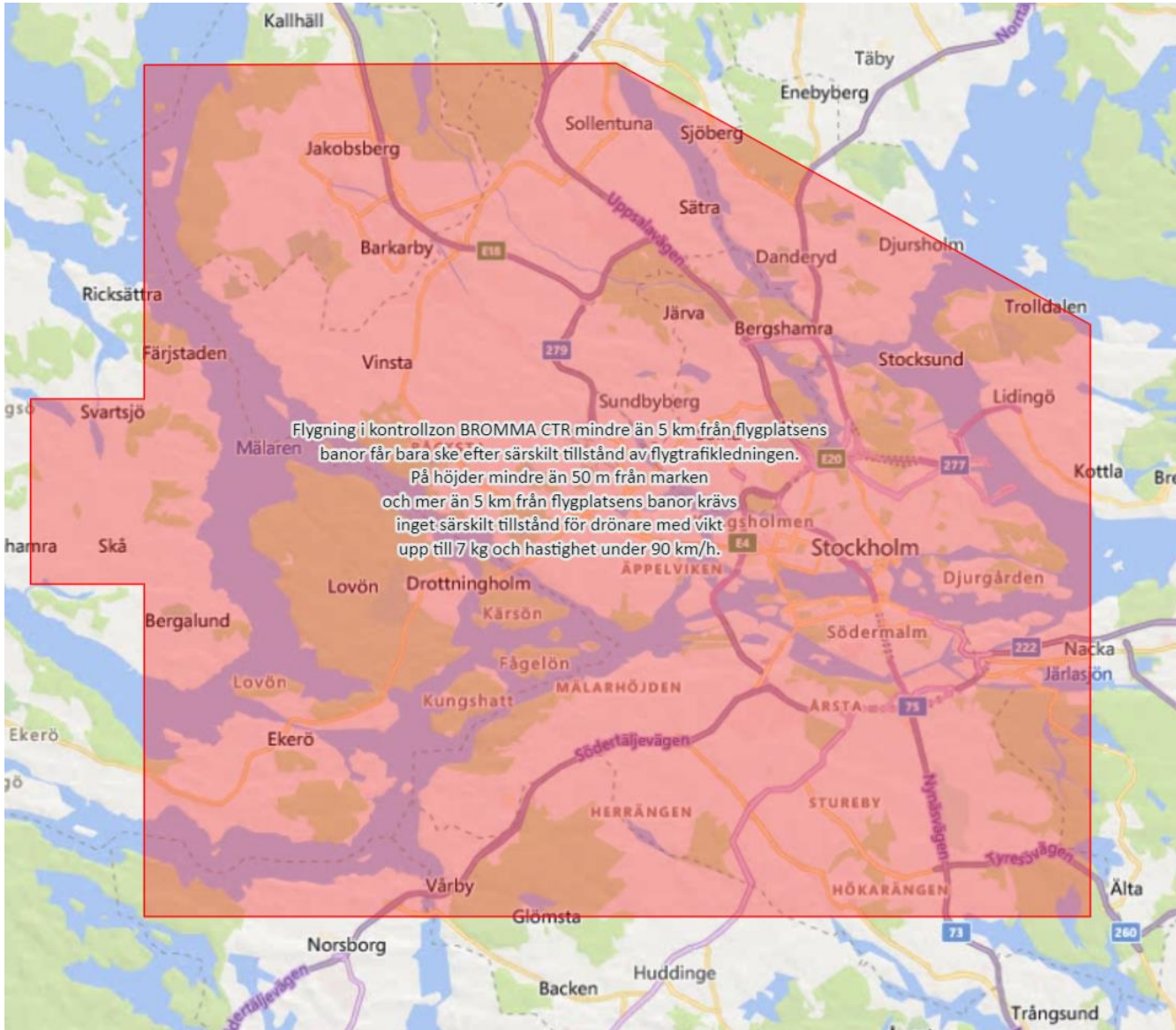




Polisen

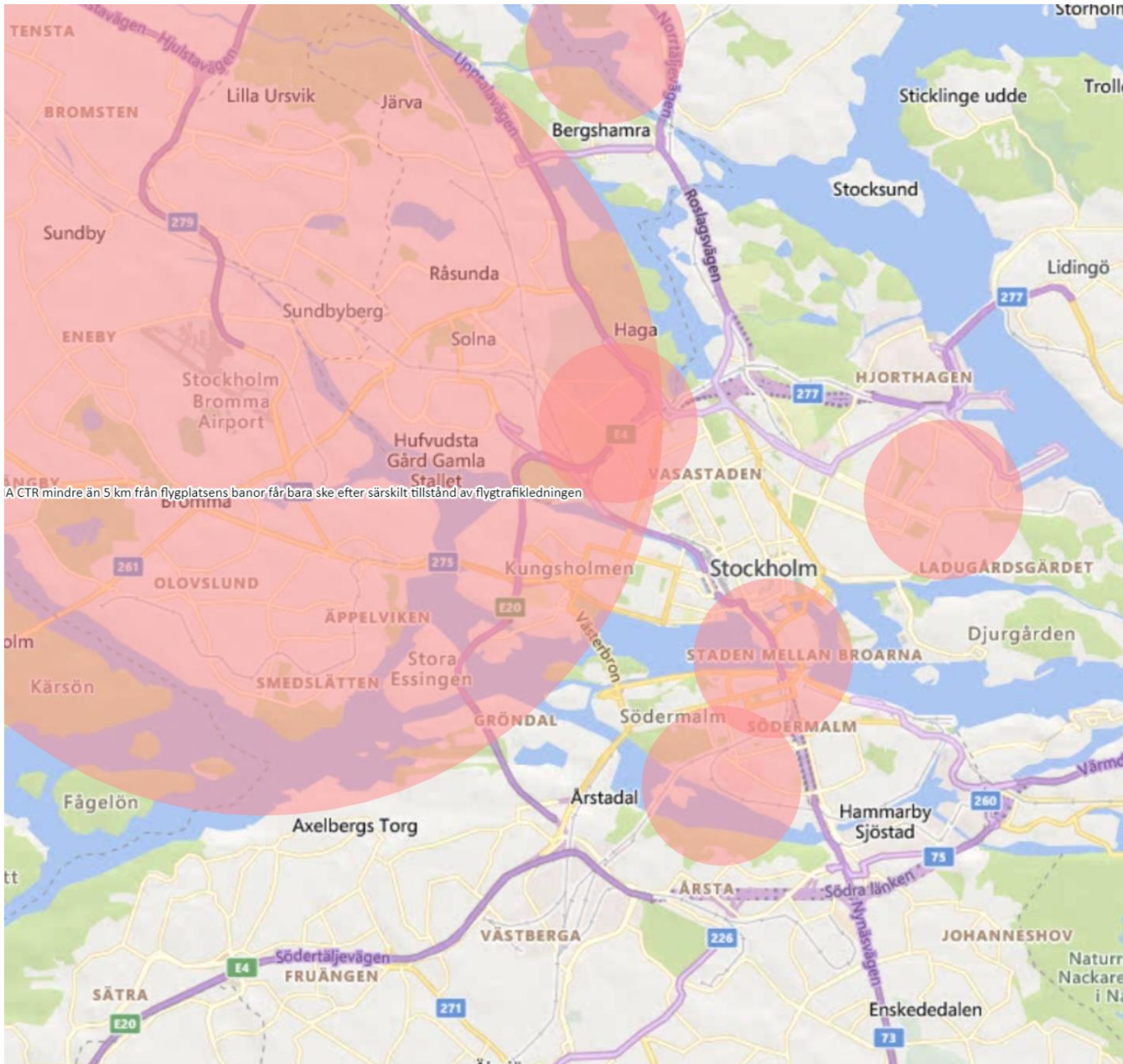
4392 flygningar med 989 drönare
470 flygningar över 120 meter

I genomsnitt 22 flygningar om dagen ser ut att överstiga aktuell tillåten höjd



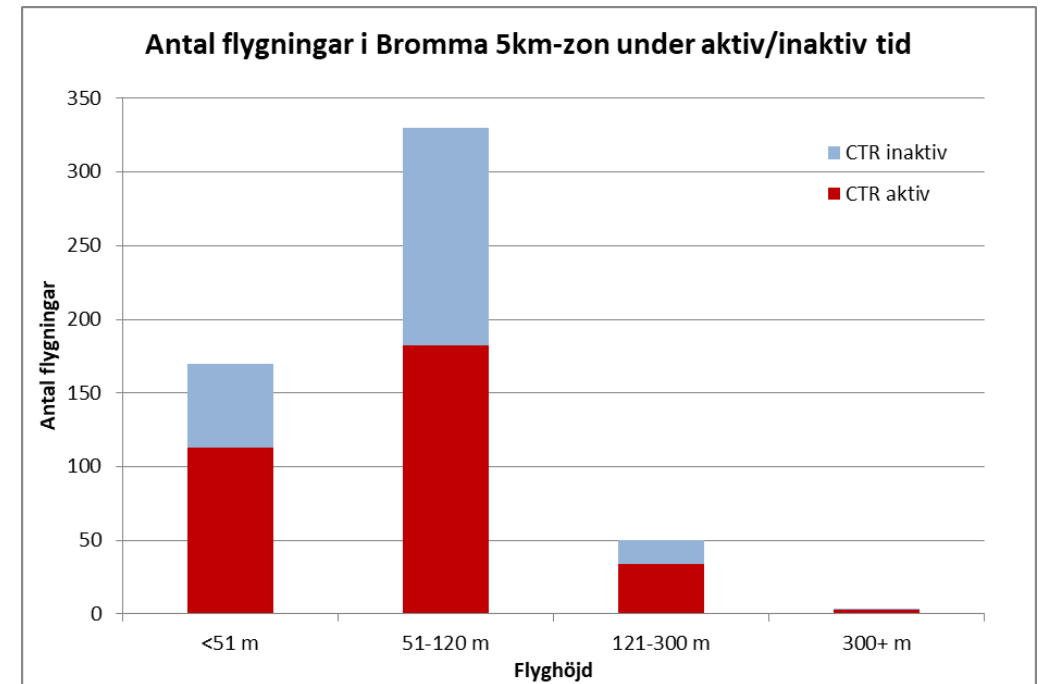


Polisen



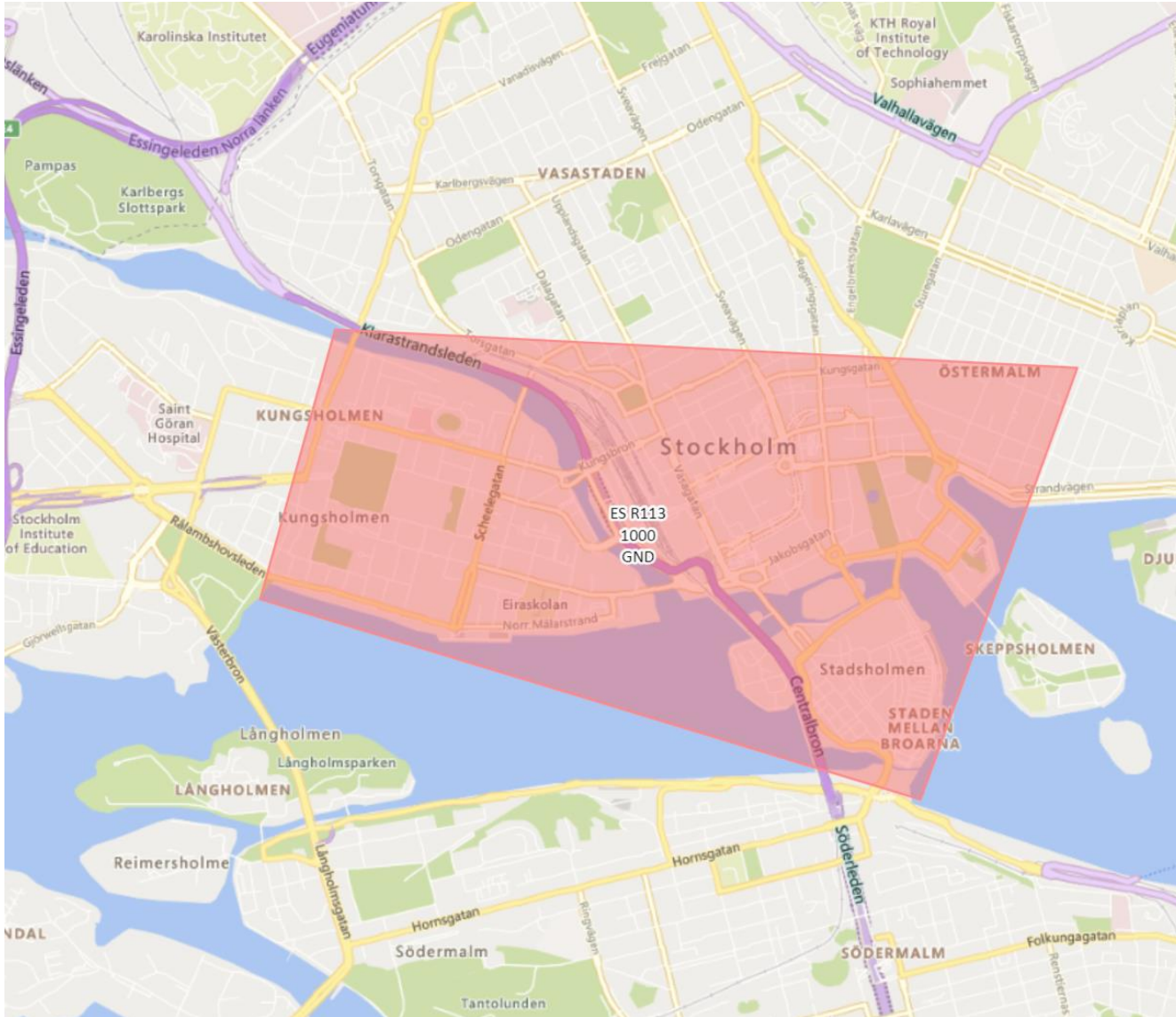
553 flygningar med 160 drönare
53 flygningar över 120 meter

I genomsnitt 5,5 flygningar om dagen trots flygförbud





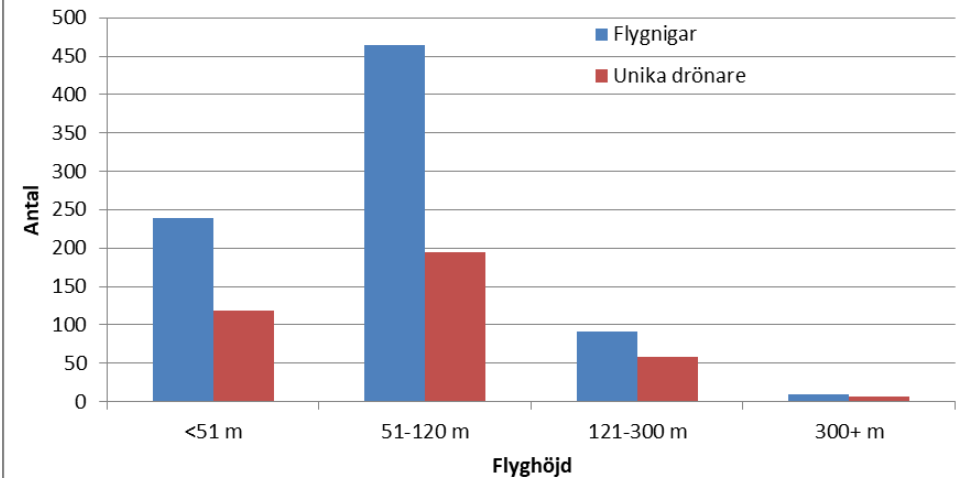
Polisen



804 flygningar med 272 drönare
101 flygningar över 120 meter

I genomsnitt 8 flygningar om dagen
trots flygförbud

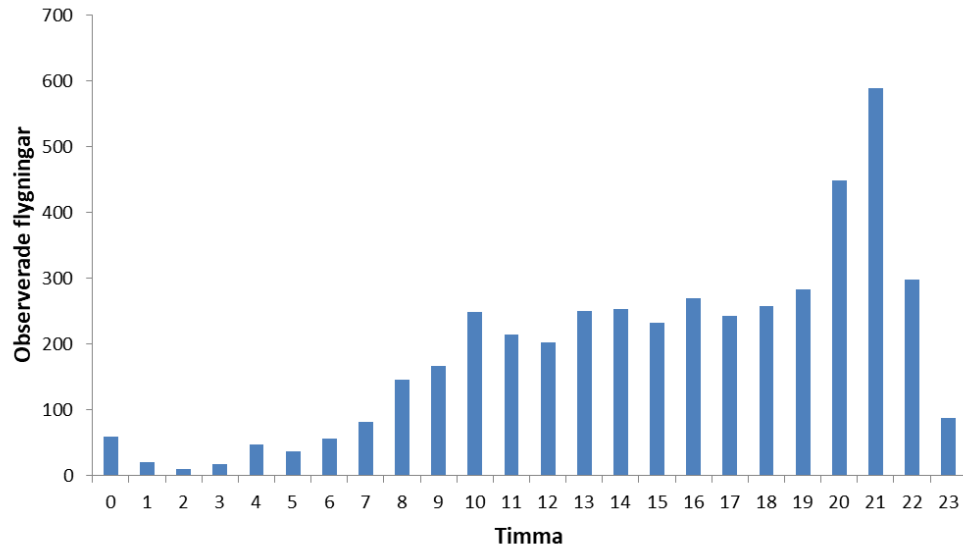
Observerade flyghöjder inom R113 under
perioden 2021-04-29 till 2021-08-11





Polisen

Timvisa observationer under perioden 2021-04-29 till 2021-08-11



- Totalt 4518 flygningar med 1008 separata drönare.
- 61% (2765) av de observerade flygningarna såg ut att bryta mot regelverk/lagstiftning.
- 74% (748) av de observerade drönarna såg ut att minst en gång bryta mot regelverk/lagstiftning.

Regelföljande/brytande beroende på hur många gånger en specifik drönare observerats

